



**MĚSTSKÝ ÚŘAD NERATOVICE**  
**odbor správních činností a dopravy**  
Kojetická 1028, 277 11 Neratovice

Spis. zn.: MěUN/091589/2020  
Č.j.: MěUN/112149/2020  
Vyřizuje: Ing. Olga Hrabalová  
Tel: 315 650 473  
E-mail: [olga.hrabalova@neratovice.cz](mailto:olga.hrabalova@neratovice.cz)

**INKOS – OSTRAVA, a.s.**  
IČ: 48394637  
Ing. Pavla Raková  
Havlíčkova nábřeží 696/22  
701 52 Ostrava 1  
ID DS: r7pb5ee

Neratovice dne 1.12.2020  
Počet stran celkem: 5  
Počet stran (včetně příloh): 7/10 - Situace

## **ROZHODNUTÍ**

### **Výroková část:**

Městský úřad Neratovice, odbor správních činností a dopravy, jako věcně i místně příslušný silniční správní úřad, ve smyslu ustanovení § 40 odst. 1 a odst. 4 písm. a) zákona č. 13/1997 Sb., o pozemních komunikacích, ve znění pozdějších změn a doplňků (dále jen „*zákon o pozemních komunikacích*“), a ustanovení § 11 odst. 1 písm. b) zákona č. 500/2004 Sb., správní řád, ve znění pozdějších změn a doplňků (dále jen „*správní řád*“, na základě žádosti podané v zastoupení společností INKOS-OSTRAVA, a.s., IČ: 48394637, Havlíčkovo nábřeží 696/22, 701 52 Ostrava – Moravská Ostrava (dále jen „*žadatel*“), po souhlasném vyjádření příslušného orgánu Policie ČR:

### **p o v o l u j e**

v souladu s ustanovením § 10 zákona o pozemních komunikacích a § 11 vyhlášky č. 104/1997 Sb., kterou se provádí zákon o pozemních komunikacích, ve znění pozdějších změn a doplňků,

**přípojení pozemních komunikací podle §10 zákona č. 13/1997 Sb., o pozemních komunikacích, v platném znění v rámci veřejně prospěšné stavby: „II/240 a II/101, přeložka silnic v úseku D7 – D8, III. etapa“**

v tomto rozsahu a za těchto podmínek:

#### **- km 5,1**

Přípojení k silnici III/2429 na pozemku parc. č. 232/1 v k. ú. Chvatěruby z důvodu nově budované polní cesty SO 151 na pozemku parc. č. 107/4 v k. ú. Chvatěruby

#### **- km 6,6**

Přípojení k silnici III/00811 na pozemku parc. č. 327/8 v k. ú. Kozomín z důvodu nově budované polní cesty SO 152 na pozemku parc. č. 207 a 326/1 v k. ú. Kozomín

#### **- km 7,0**

Přípojení ke křižovatce typu T silnice III/0081 na pozemku parc. č. 355/3 v k. ú. Kozomín a silnice II/608 na pozemku parc. č. 332/10 v k. ú. Kozomín z důvodu nově budované silnice II/101 (SO 101) včetně kruhového objezdu na pozemcích parc. č. 184/1, 355/3 a 332/10 v k. ú. Kozomín

#### **- km 7,3**

Zrušení kruhového objezdu na silnici III/0081 na pozemku parc. č. 355/3, 370 a 299/56 v k. ú. Kozomín

### Podmínky:

1. Připojení bude splňovat podmínky uvedené v § 11 vyhlášky č. 104/1997 Sb., kterou se provádí zákon o pozemních komunikacích, zejména pak podmínky dané v platných předepsaných normách ČSN (šíře, zpevnění, podélný sklon, atd).
2. Připojení nesmí vytvářet překážku pro provádění zimní údržby této pozemní komunikace.
3. Stavebně technické řešení (napojení) uvedených polních cest bude řešeno dle platných ČSN (ČSN 736109).
4. Budou dodrženy i další podmínky Krajského ředitelství policie Středočeského kraje, Územního odboru Mělník, Dopravního inspektorátu, Bezručova 2796, 276 01 Mělník, vydaného pod č.j. KRPS-730-105/ČJ-2020-010606 ze dne 24.11.2020.
5. V rámci stavby nesmí docházet ke znečišťování pozemních komunikací.
6. Budou dodrženy i další podmínky vlastníka místní pozemní komunikace – Krajské správy a údržby silnic Středočeského kraje, příspěvková organizace, Zborovská 11, 150 21 Praha 5, uvedené ve vyjádření ze dne 26. 11. 2020 pod zn.: 7896/20/KSUS/MHT/CHME.
7. Práce na výstavbě připojení budou probíhat pod ochranou přechodné úpravy provozu ve smyslu ustanovení § 77 odst. 1 písm. c) zákona č. 361/2000 Sb., o provozu na pozemních komunikacích a o změnách některých zákonů, ve znění pozdějších změn a doplňků. O její stanovení požádá zhotovitel stavby zdejší úřad a to minimálně 30 dnů před zahájením stavebních prací.

### **Odůvodnění:**

Žadatel doručil Městského úřadu Neratovice, odbor správních činností a dopravy, žádost o povolení připojení silnic podle §10 zákona č. 13/1997 Sb., o pozemních komunikacích, v platném znění v rámci veřejně prospěšné stavby: „II/240 a II/101, přeložka silnic v úseku D7 – D8, III. etapa“. Žadatel společně se žádostí předložil výkresovou dokumentaci stavby, kladná a podmíněná vyjádření správce silnic a závazné stanovisko příslušného orgánu Policie ČR - DI Mělník.

Silniční správní úřad prozkoumal žádost včetně předložené dokumentace a výkresu umístění. Provedl vyhodnocení podmínek správce silnic a rozhodl o připojení. Své rozhodnutí založil na souhlasném vyjádření správce silnic a souhlasném závazném stanovisku Policie ČR s navrženým řešením připojení a konstatoval, že žádost je v souladu s příslušnými ustanoveními zákona o pozemních komunikacích, prováděcími předpisy i vztaženými technickými normami.

Podmínky pro výstavbu připojení zapracoval do tohoto rozhodnutí. Vzhledem k tomu, že neshledal důvody, které by bránily žadateli vyhovět, rozhodl tak, jak je uvedeno ve výrokové části tohoto rozhodnutí.

### **Poučení:**

*Proti tomuto rozhodnutí lze podat do 15-ti dnů ode dne jeho doručení odvolání ke Krajskému úřadu Středočeského kraje, Zborovská 11, 150 21 Praha 5 - Smíchov, prostřednictvím podání u Městského úřadu Neratovice, odboru správních činností a dopravy, Kojetická 1028, 277 11 Neratovice.*

Za správnost vyhotovení:

**Ing. Olga Hrabalová**

referent odboru správních činností a dopravy

„otisk úředního razítka“

**Bc. Ludvík GOTTFRIED**

vedoucí odboru správních činností a dopravy  
oprávněná úřední osoba

„podepsáno elektronickým podpisem“

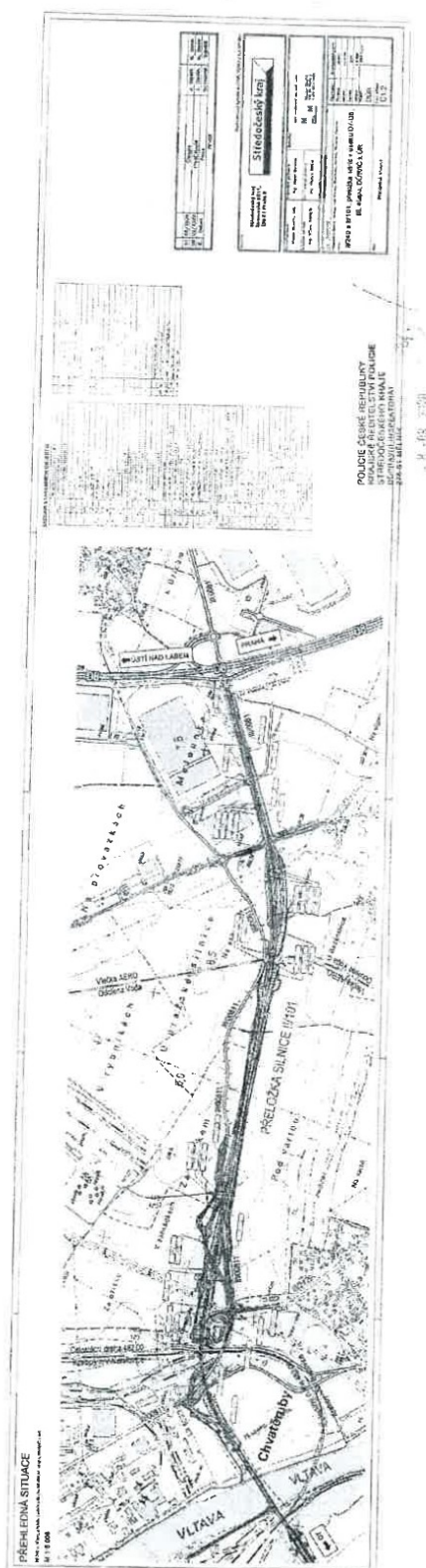
Příloha: Výkresy situace technického řešení připojení v rámci stavby: „II/240 a II/101, přeložka silnic v úseku D7 – D8, III. etapa“

Rozdělovník:

INKOS-OSTRAVA, a.s., Havlíčkovy nábřeží 696/22, 701 52 Ostrava – Moravská Ostrava, k rukám paní Ing. P. Rakové ID DS: **r7pb5ee**  
Krajská správa a údržba silnic Středočeského kraje, příspěvková organizace, Zborovská 11, 150 21 Praha 5, k rukám paní Chmelové, ID DS: **a6ejgmx**  
Krajské ředitelství policie Středočeského kraje, Územ. odbor Mělník, Dopravní inspektorát, Bezručova 2796, 276 01 Mělník, k rukám komisaři por. Ing. Pavlu Talášovi, ID DS: **2dtai5u**

30. 11. 2020

27. 12. 1911



April 1st

30.11. 2020



Městský úřad Neratovice  
odbor správních činností  
a dopravy  
Kojetická 1028  
277 11 Neratovice

30. 11. 2020

*Provoz*

POSUDKOVÝ LIST  
PROJEKTU  
POSUDKOVÝ LIST  
POSUDKOVÝ LIST



**nápojení účelové komunikace na  
SO 140**

**nápojení účelové komunikace na  
SO 140**

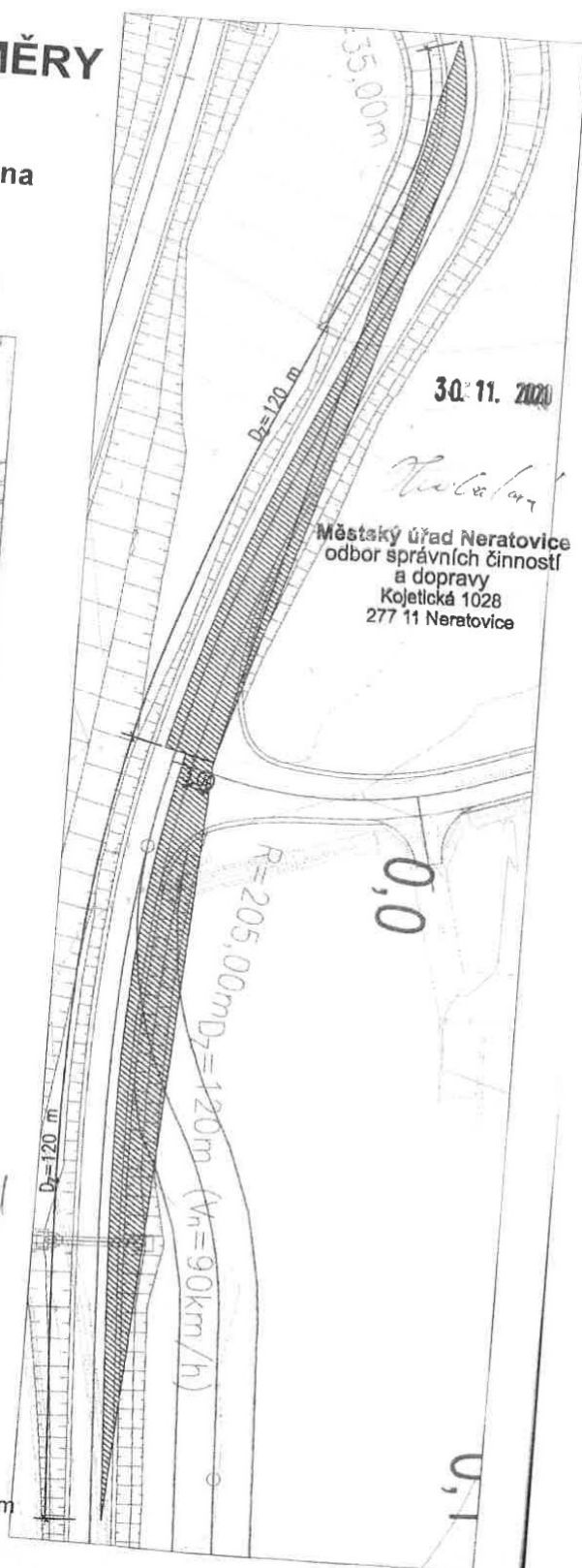
**napojení polní cesty na SO 103**



- \_\_\_\_\_ Hrany nové
- \_\_\_\_\_ Hrany stávající
- \_\_\_\_\_ rozhled na sjezdu k chemičce
- \_\_\_\_\_ rozhled na sjezdu s polní cest SO 150

POLICIE ČESKÉ REPUBLIKY  
KRAJSKÉ ŘEDITELSTVÍ POLICIE  
STŘEDOČESKÉHO KRAJE  
D. PRAHA - PRAHA 1  
22-94-44-45

POZNÁMKA: parametry pro  $V_n = 90 \text{ km/h}$ ,  $D_z = 120 \text{ m}$



3Q 11. 2020

Městský úřad Neratovice  
odbor správních činností  
a dopravy  
Kojetická 1028  
277 11 Neratovice



Městský úřad Neratovice  
odbor správních činností  
a dopravy  
Kolejová 1028  
277 11 Neratovice

30.11. 2020

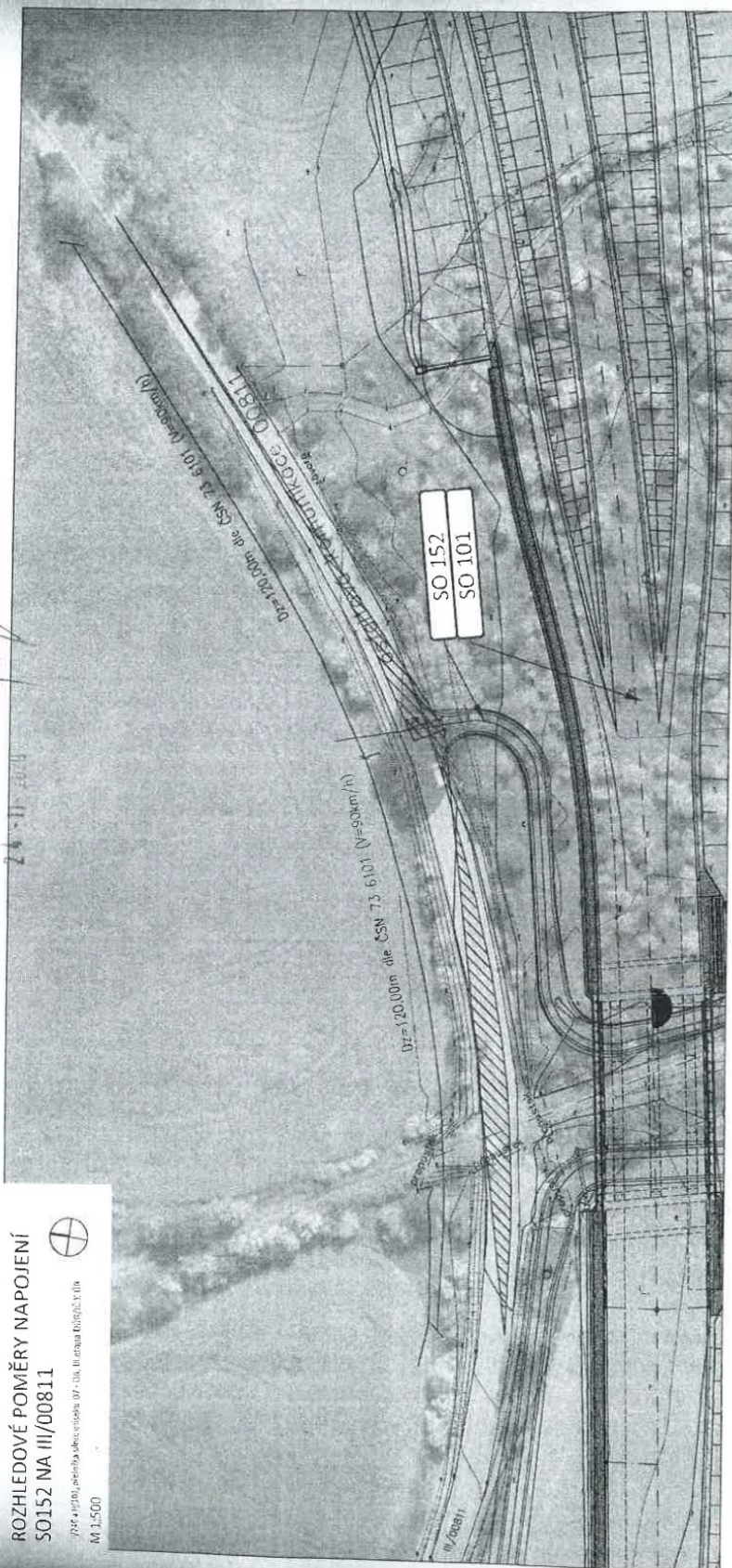
POLICIE ČESKÉ REPUBLIKY  
KRAJSKÉ ŘEDITELSTVÍ POLICIE  
STŘEDNÍHO ÚJE  
DOPRAVNÍ INSPEKTORÁT  
276 01 MELNÍK

ROZHLEDOVÉ POMĚRY NAPOJENÍ  
SO152 NA III/00811



ÚPRAVA ÚPRAVY, POKROČILÁ ÚPRAVA ÚPRAVY, ÚPRAVA ÚPRAVY, ÚPRAVA ÚPRAVY

M 1:500

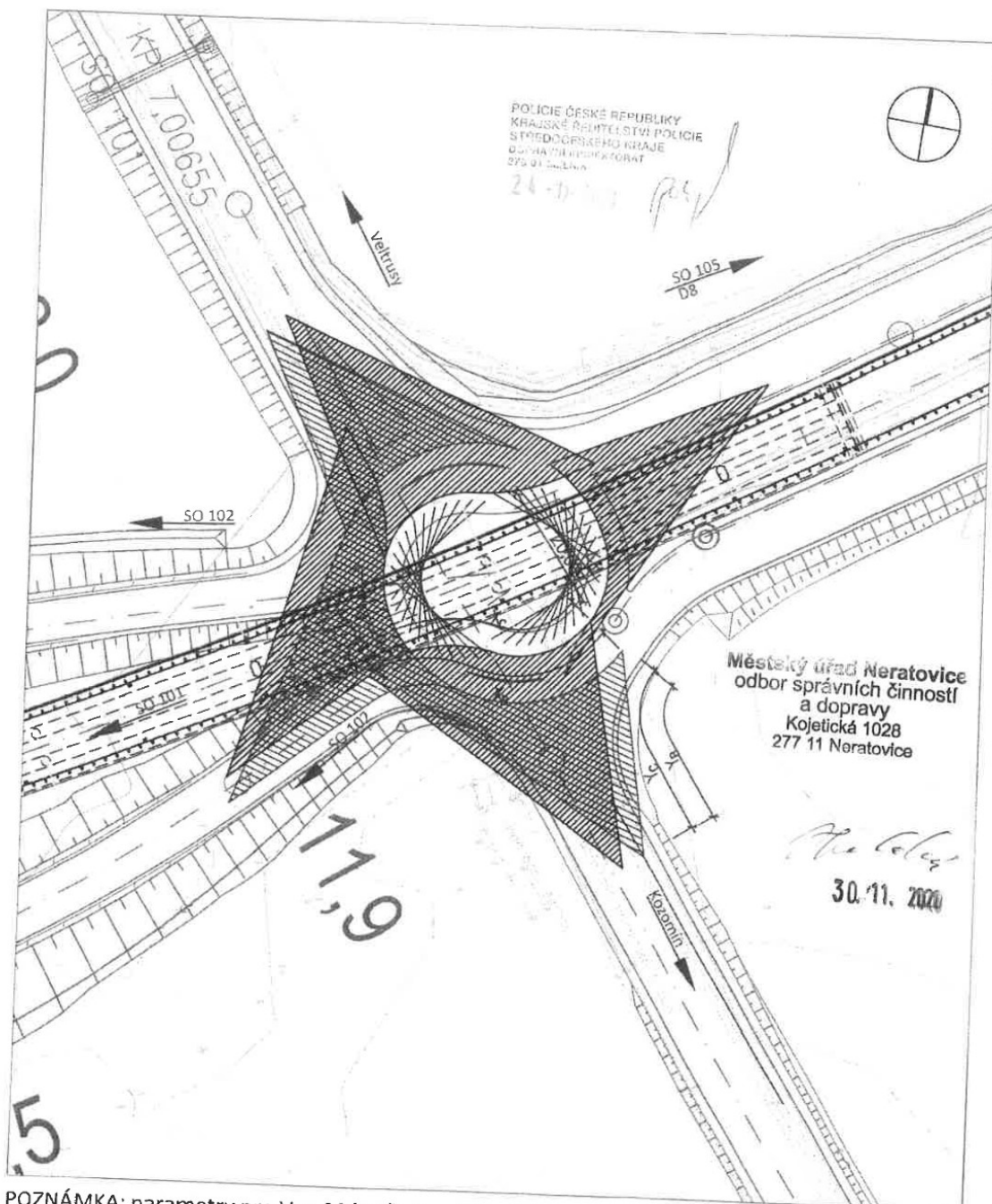




# ROZHLEDOVÉ POMĚRY TURBOOKRUŽNÍ KŽÍŽOVATKA

## LEGENDA ČAR:

- Hrany nové
- Hrany stávající
- rozhled "B"
- rozhled "C"

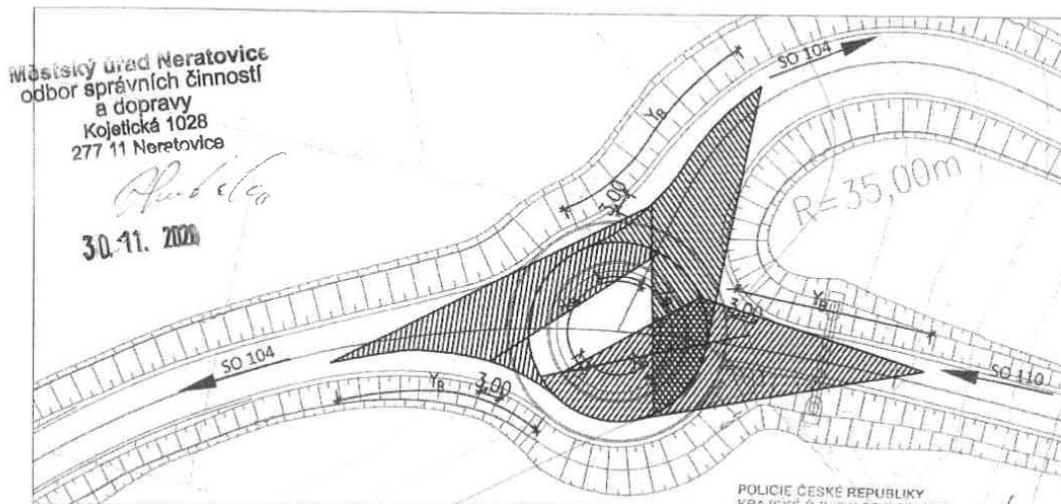


# ROZHLEDOVÉ POMĚRY OKRUŽNÍ KŘIŽOVATKY

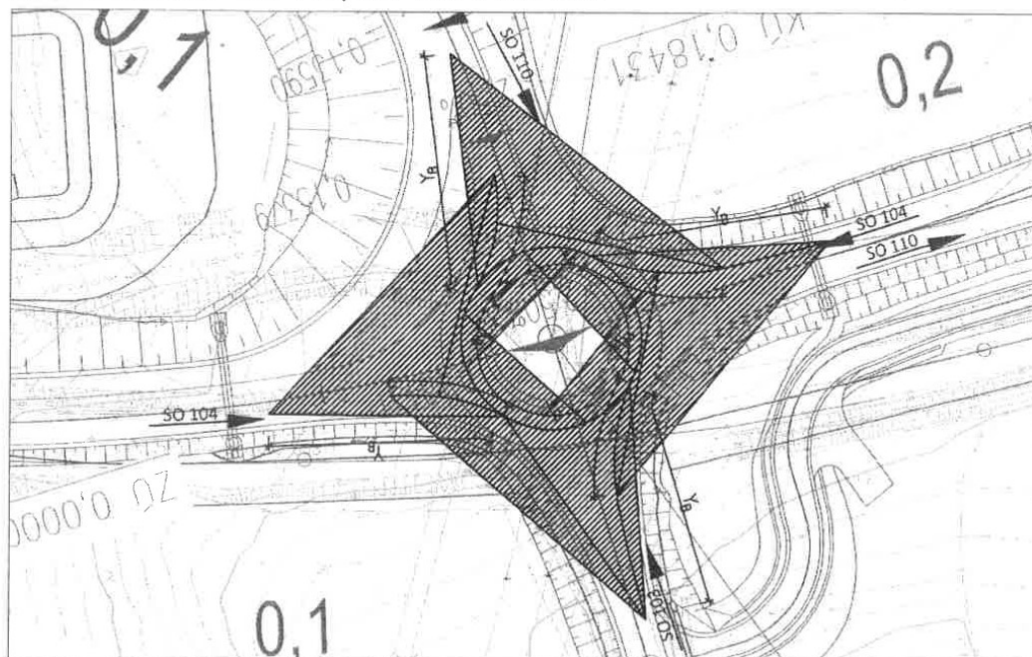
## LEGENDA ČAR:

- Hrany nové
- Hrany stávající
- rozhled "B"

## ROZHLEDOVÉ POMĚRY NA OKRUŽNÍ KŘIŽOVATCE - SO 104 a SO 110



## ROZHLEDOVÉ POMĚRY NA OKRUŽNÍ KŘIŽOVATCE - SO 110, SO 104 a SO 103



POZNÁMKA: parametry pro  $V_n = 30 \text{ km/h}$   $X_B = 38 \text{ m}$ ,  $Y_B = 35 \text{ m}$ ,  $D_Z = 20 \text{ m}$